




LES 12 PLUS BELLES BALADES À VÉLO EN VALLÉE DU THOUET



Retrouvez toutes les informations concernant votre séjour vélo.



www.valleeduthouet.fr

**OFFICE DE TOURISME
DU PAYS THOUARSAIS**

32 place Saint-Médard
79100 THOUARS
05 49 66 17 65
accueil@tourisme-pays-thouarsais.fr
www.tourisme-pays-thouarsais.fr

**TOURISME
EN GÂTINE**

8 rue de la Vau Saint-Jacques
79200 PARTHENAY
05 49 64 24 24
info@tourisme-gatine.com
www.tourisme-gatine.com



Conception : tabularasa.fr & up-media.fr Impression : TTI Services

Crédits photos : Office de tourisme du ays Thouarsais, Tourisme en Gâtine, TZA, J.DASAME- Vélofrancette, CA2B, Département 79, ADT79, Communauté de Communes du Thouarsais, Communauté de Communes Parthenay Gâtine, Communauté de Communes Val de Gâtine, GODS, DSNE, Atemporelle, DARRI, AVEC, B.LARGO, communes de la vallée du Thouet, montgolfières Thouarsais.





La vallée du Thouet se découvre à vélo.

Avec plus de 400 km d'itinéraires, sillonnez paysages préservés et villages authentiques. Traversée de part en part par la Vélo Francette (Ouisseham - La Rochelle) www.lavelofrancette.com, la vallée du Thouet s'est dotée de 12 boucles thématiques connexes.

De 8 km à 42 km, à la demi-journée ou journée, en famille ou entre amis, à chacun son rythme pour découvrir les richesses de la vallée du Thouet.

QUELQUES INFORMATIONS CONCERNANT LA SIGNALÉTIQUE



Chaque départ de boucle est doté d'un pupitre comprenant une carte et des points d'intérêt à découvrir sur le parcours.

Il convient ensuite de suivre les bornes en bois agrémentées d'un vélo et de flèches directionnelles de couleur. Chaque boucle est marquée d'un code couleur identique aux pages de ce guide. Sans indication, poursuivez votre chemin ...

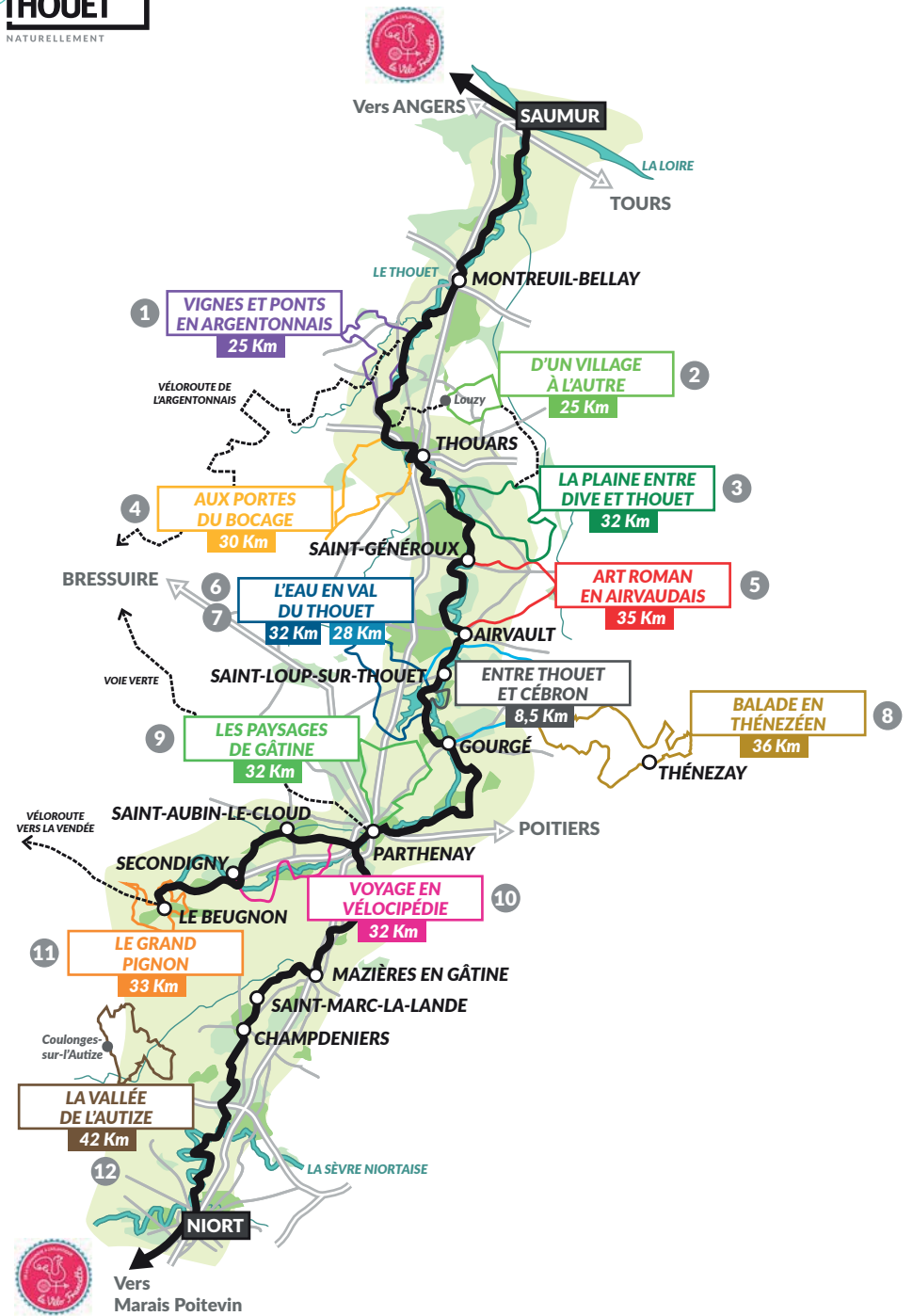


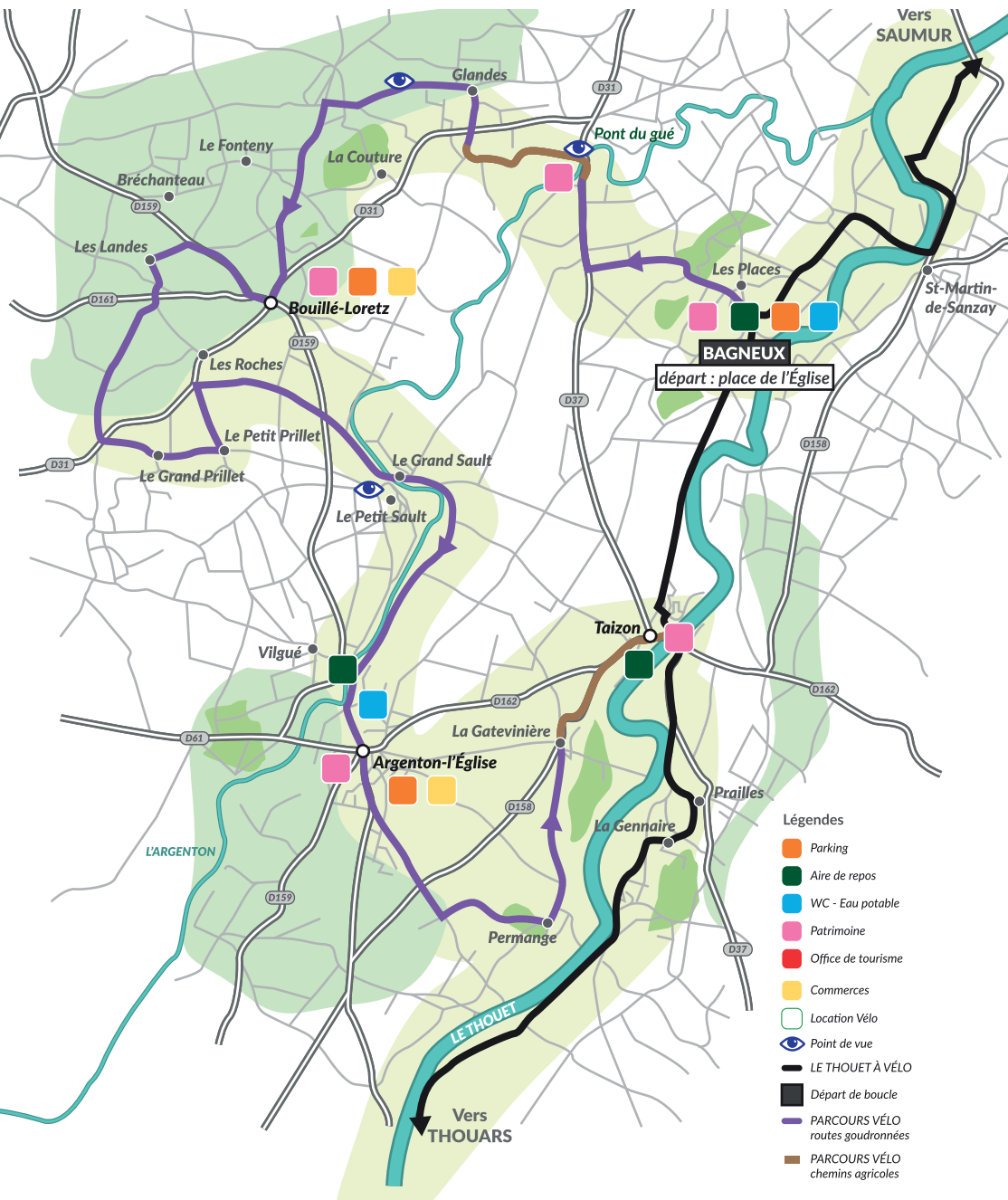
QUELQUES RECOMMANDATIONS AVANT DE PARTIR

- Respectez le code de la route.
- N'abandonnez aucun débris.
- Respectez les cultures, récoltes, faune et flore.
- Respectez les propriétés privées.
- Partez équipés (casque, kit de réparation, encas et eau).



LES 12 PLUS BELLES BALADES À VÉLO EN VALLÉE DU THOUET





BAGNEUX, à l'ombre des marronniers

Le Thouet est à quelques mètres d'ici mais à peine perceptible. Avant de partir à la découverte de l'Argentonnaise, découvrez l'église Saint-Pierre construite au VIème siècle pour sa partie la plus ancienne.

D'ici vous partirez.



L'ARGENTON, affluent du Thouet

En franchissant le pont du gué, vous traversez l'Argenton né de la rencontre de l'Argent et du Dolo 40 km en amont, et qui se jette quelques kilomètres plus loin dans le Thouet.

La vallée de l'Argentonnaise compte des paysages variés de bocage et de plaine et devient plus escarpée et étroite entre Argenton-les-Vallées et Massais. Cette partie du territoire est d'ailleurs classée Natura 2000 compte tenu de son patrimoine remarquable.

Un peu plus loin sur l'itinéraire vous suivrez l'Argenton en parcourant les lieux-dits du Grand Sault, du Petit Sault ou les Planches.

Ce paysage de rivière est prisé des pêcheurs.

Faites donc une halte au milieu de l'eau sur l'îlot des Planches, vous y rencontrerez peut être promeneurs et pêcheurs venus taquiner gardons ou brochets.



AU CŒUR DU VIGNOBLE

À Glandes, maisons de maîtres et propriétés sont la trace d'un passé prospère.

Vignes et forêts composent le paysage de la commune de Bouillé-Loretz, capitale viticole deux-sévrienne avec ses AOC Anjou blanc, rosé et rouge mais aussi ses Crémants de Loire et de Saumur.



BOUILLÉ LORETZ et son patrimoine industriel

Vous passerez devant l'entreprise Doizon, leader national de la fabrication de constructions béton dans les années 60.

Bon nombre de murs de clôtures de Bouillé Loretz et Argenton l'Église proviennent de chez Doizon.

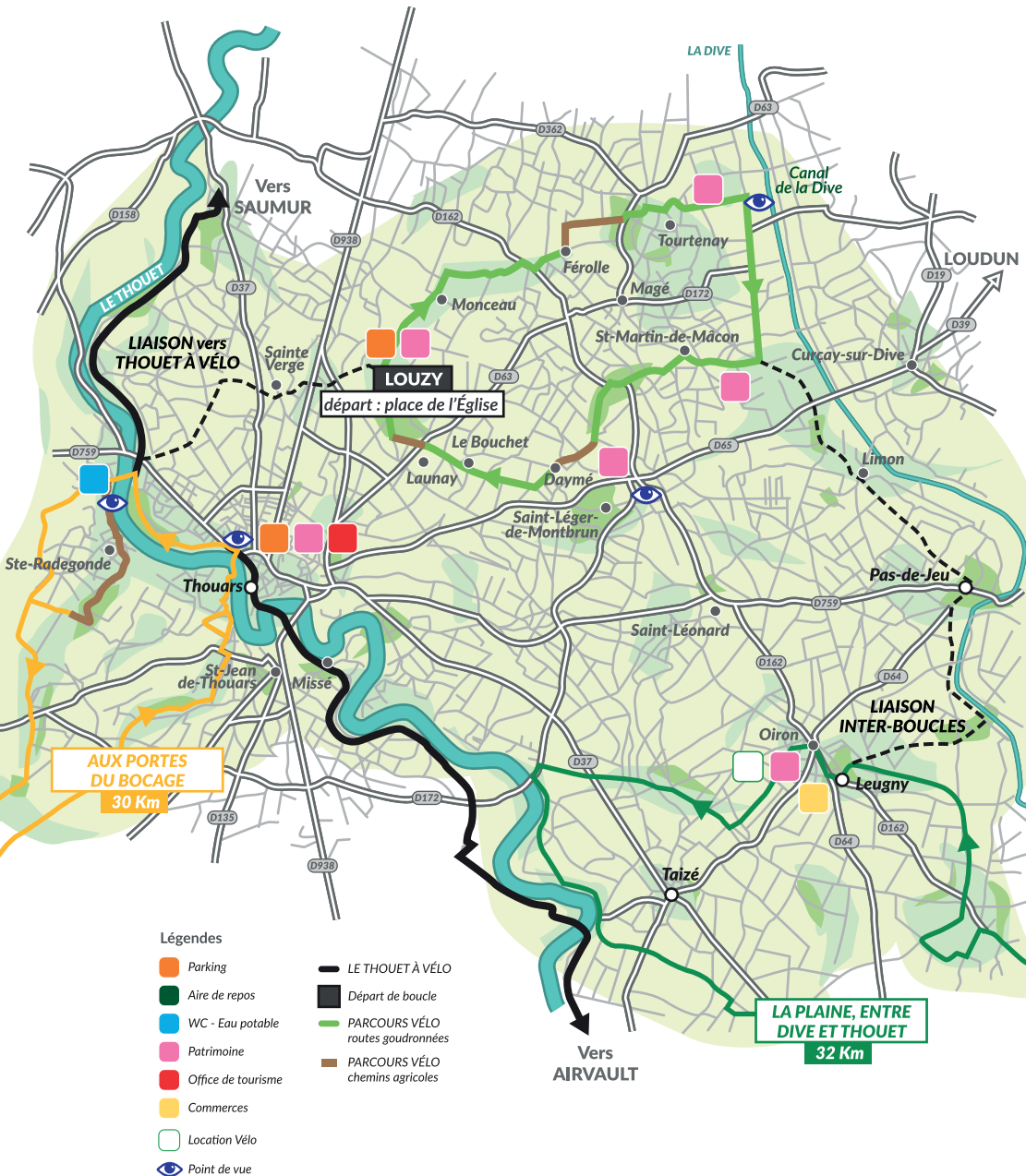


ARGENTON L'ÉGLISE, « Argenton les deux rivières »

Du fait de la présence du Thouet, de l'Argenton, de moulins à eau et ponts, la commune s'est longtemps appelée «Argenton les deux rivières».

Vous reviendrez à Bagneux par Taizon dont le pont roman du XIIème siècle est remarquable.





LOUZY



Déjà établi au début du XIIe siècle, le bourg de Louzy s'est développé à l'intersection de deux voies de communication, à proximité de l'église Saint-Pierre et de l'ancien château.

Consacrée à l'apôtre Pierre, cette église, située sur un chemin de Jacques-de-Compostelle reliant Fontevraud-l'Abbaye et Thouars, a été édifiée aux XIe-XIIe siècles.

Elle est dotée de vitraux modernes réalisés en 1966 par l'abbé Joseph Bressolette.

PLAINE ET COLLINES

Le paysage évoque (déjà) le Saumurois et le Loudunais. La plaine dite du Haut-Poitou est encore perceptible mais l'ambiance change : des haies vives mais aussi des bosquets et des bois apparaissent çà et là de même que des collines (115 m d'altitude à Tourtenay, 102 m à Saint-Léger-de-Montbrun).

Ces dernières sont en tuffeau blanc, roche à l'origine de sols clairs, profonds et fertiles, appelés localement des « aubues ».



TOURTENAY



Tourtenay est l'unique village des Deux-Sèvres montrant un habitat troglodyte. Cet habitat particulier y a été occupé jusque dans les années 1970.

Il est lié à l'exploitation en souterrain du tuffeau blanc, matériau de construction réputé, abondant dans la vallée de la Loire.



LA DIVE DU NORD ET SON CANAL

Pour drainer les zones marécageuses qu'elle traversait, la Dive du nord a été canalisée entre Pas-de-Jeu (Deux-Sèvres) et Saint-Just-sur-Dive (Maine-et-Loire) soit sur environ 28 km ... Equipé de neuf écluses et accompagné d'un chemin de halage, ce canal permettait le transport de marchandises variées (animaux domestiques, céréales, vin, tourbe...).

Concurrencé par l'arrivée du chemin de fer, son activité a périclité dès les années 1880.

SAINT-MARTIN-DE-MÂCON

Avec sa forme linéaire caractéristique, le bourg évoque les villages-rue typiques de l'Est de la France (Champagne-Ardenne, Lorraine, Alsace). En effet, les habitations se succèdent de part et d'autre d'une rue unique à laquelle elles sont le plus souvent perpendiculaires.

De la sorte, les propriétaires bénéficiaient à la fois d'un accès direct à la rue principale et aux parcelles qu'ils exploitaient.

L'ÉGLISE DE SAINT-LÉGER-DE-MONTBRUN

Bâtie sur une hauteur isolée dite « le Petit Peu de Montbrun », l'église Saint-Léger a donné son nom à la commune qui se compose de huit hameaux : Chenne, Daymé, Meulle, Orbé, Puyraveau, Rigny, Tillé et Vrères. Incendiée à plusieurs reprises, elle a été reconstruite au début du XVIIe siècle et conserve des reliques de saint Léger, évêque d'Autun martyrisé en 648. Louis IX, communément appelé Saint Louis, partant en guerre contre les Anglais, y fit - dit-on - une halte en 1214.



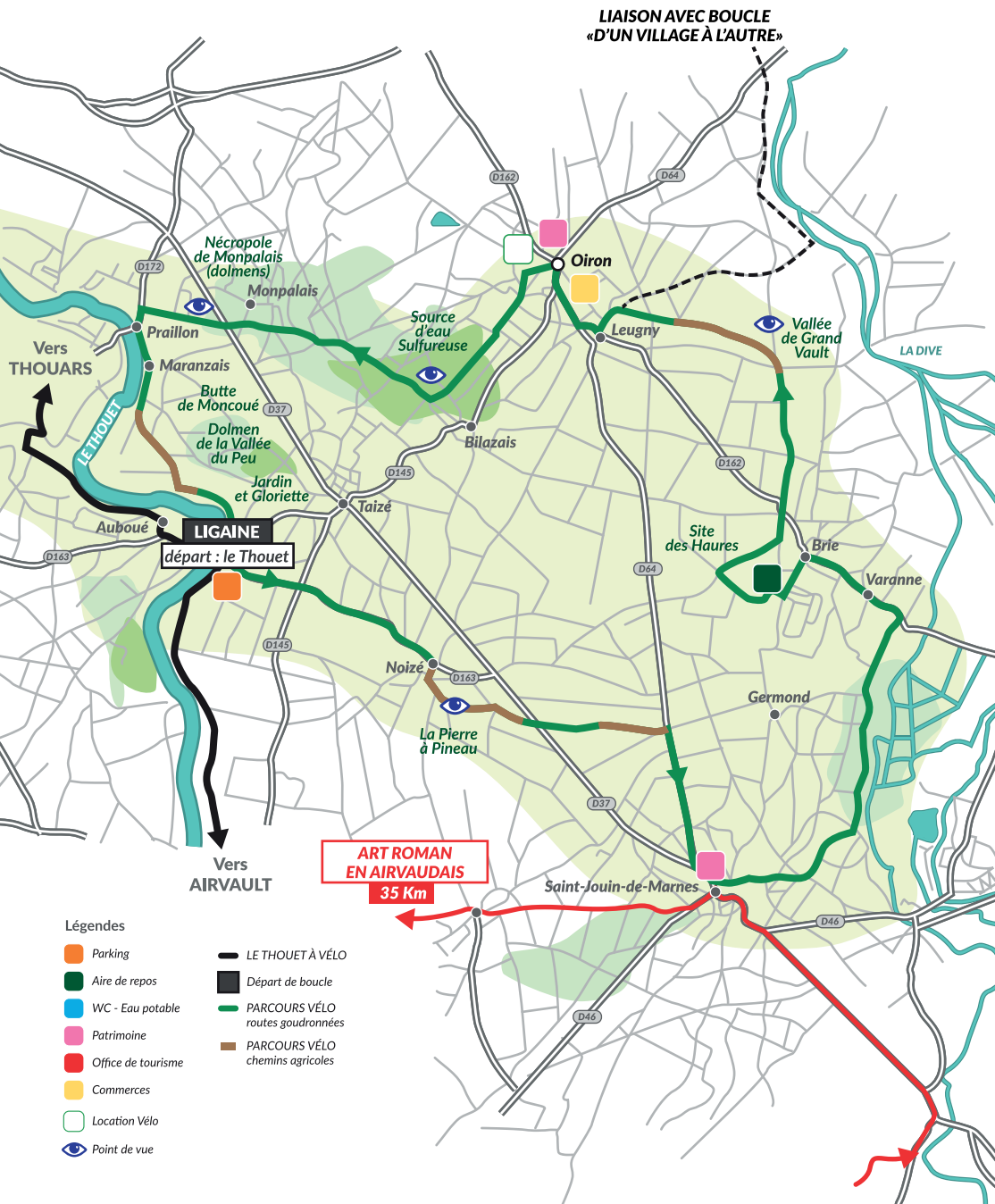
LA PLAINE, ENTRE DIVE ET THOUET

→ 32km

🕒 3h00

🚲 Moyenne

Dénivelé +03m



LA PIERRE À PINEAU

Noizé est un bourg typique de la plaine où l'habitat est regroupé. Les maisons paysannes et leurs dépendances, aux toits de tuiles romaines, y côtoient quelques maisons de maître, plus cossues, à étage et couvertes d'ardoises angevines.



SAINT-JOUIN-DE-MARNES

Quelques hauteurs, véritables promontoires défensifs, dominent la plaine thouarsaise.

L'une d'entre elles a été mise à profit par l'Homme pour établir Saint-Jouin-de-Marnes, bourg réputé pour son abbatale fortifiée (XIe-XVe siècles).



LA DIVE

Affluent rive droite du Thouet, la Dive coule sur près de 75 km. Dans le Thouarsais, elle marque la limite entre la Vienne et les Deux-Sèvres. Son parcours, signalé par la présence de peupliers, est jalonné de zones humides où s'est formée de la tourbe qui a été exploitée pour la production de terreau.

GRAND VAULT (OIRON)

La plaine thouarsaise est sillonnée de dépressions qui sont reliées à la Dive ou au Thouet. Ces vallées sèches telles Grand Vault signalent la présence d'anciens affluents des cours d'eau actuels qui ont disparu à la fin du dernier épisode glaciaire, il y a environ 10 000 ans.



OIRON

Principalement construit aux XVIe et XVIIe siècles, le château d'Oiron est l'oeuvre de la famille Gouffier. Demeure de Madame de Montespan (favorite de Louis XIV) à la fin de sa vie, ce château abrite depuis 1993 une collection d'art contemporain, Curios & Mirabilia. En 2005, un projet de parc contemporain a été lancé par le ministère de la Culture et de la Communication.

BILAZAIS

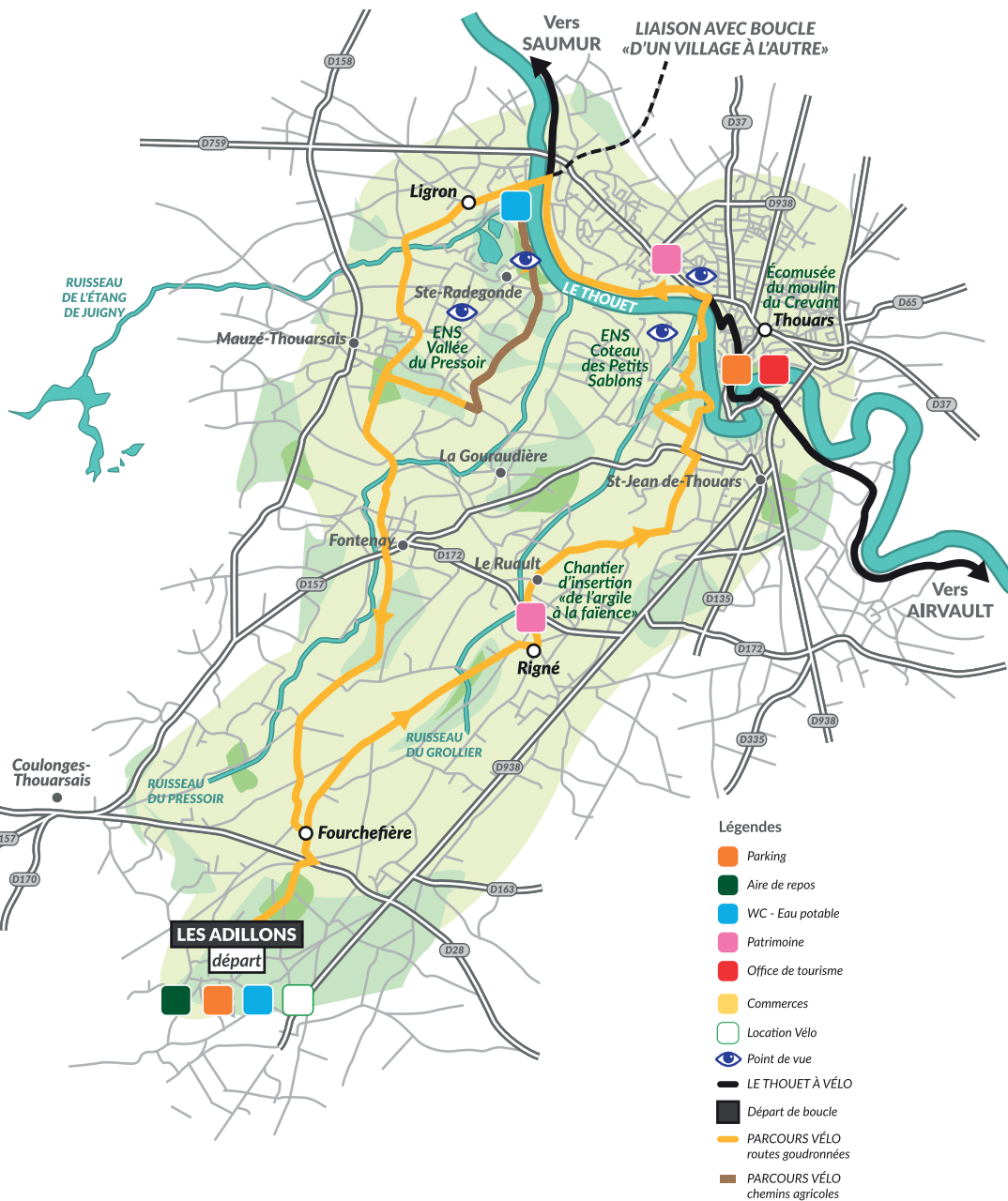
À proximité de Bilazais, une source offre la particularité de produire de l'eau sulfureuse.

Réputée agir contre les maladies de peau et les rhumatismes, cette eau était employée à l'hospice d'Oiron qui, au XIXème siècle, accueillait buveurs et baigneurs pour des cures.

MONPALAIS (TAIZÉ)

Taizé est la commune des Deux-Sèvres qui compte le plus de dolmens. Une dizaine était encore visible au début des années 1980. Vers Maranzais, ils forment le «groupe de Monpalais» et ont été construits à la fin du Néolithique (probablement entre -3 400 et -2 500 ans av. JC).





LA LIGNE DE CHEMIN DE FER « TOURS – LES SABLES D'OLONNE VIA THOUARS »



Une ligne à voie unique reliant Tours aux Sables d'Olonne passant par Thouars est livrée à l'exploitation en 1875. Après une période prospère (près de 8 900 voyageurs enregistrés à la gare de Luché-Thouarsais en 1924), la ligne a progressivement périclité. Depuis 2013, le «Train des plages» y circule et permet aux Thouarsais de profiter des plages vendéennes en été.

RIGNÉ (MAUZÉ-THOUARSAIS)

Le bourg de Rigné est connu pour la faïencerie qui y a fonctionné pendant près de deux cents ans jusqu'à la Révolution française mais aussi pour une tuilerie-briqueterie dont l'activité a cessé en 1938. Le développement d'un tel artisanat - dit de feu - est lié à la présence d'une matière première appropriée (argile) mais aussi d'un combustible abondant (bois). Cette spécificité locale a motivé, en 2003, l'installation d'un chantier d'insertion intitulé «De l'argile à la faïence» destiné à un public en difficulté qui produit de la céramique.



ENS « COTEAU DES PETITS SABLONS » (SAINT-JACQUES-DE-THOUARS)

Situé dans la vallée du Thouet, en rive gauche, l'espace naturel sensible du coteau des Petits Sablons offre un panorama remarquable sur le quartier historique de la ville de Thouars (château et écuries, collégiale, immeuble néogothique...). Il abrite également divers habitats patrimoniaux dont des pelouses sèches silicicoles de même qu'une faune variée (insectes, oiseaux, mammifères...). L'entretien du site est assuré par pâturage extensif : quelques chèvres poitevines y sont parquées toute l'année.



LE RUISSEAU DE L'ÉTANG DE JUIGNY (SAINTE-RADEGONDE)



Affluent rive gauche du Thouet, le ruisseau de l'étang de Juigny fait partie des petits cours d'eau qui drainent le bocage. Depuis peu, ce ruisseau - comme d'autres dans la région de Thouars - est de nouveau fréquenté par la Loure d'Europe. Piégée pour sa fourrure et victime de la pollution, la loure avait pratiquement disparue en France dans les années 1980. Grâce à diverses dispositions réglementaires qui la protègent mais aussi à l'amélioration de son habitat, ses populations se reconstituent progressivement.



Aux portes du Bocage, faites une halte aux Adillons Vacances (baignade, pêche, ...).

ENS «VALLÉE DU PRESSEUR» (STE-RADEGONDE & ST-JACQUES-DE-THOUARS)

Réputée pour la présence d'une petite chute d'eau («Cascade de Pommières»), la vallée du Pressoir offre un paysage singulier où sont associés escarpements rocheux, pelouses sèches et boisements de chênes. Étroite et encaissée, parfois difficile d'accès, c'est aussi un haut-lieu de la biodiversité dans le Thouarsais. Elle abrite une flore qui se compose d'environ 350 espèces dont certaines bénéficient d'une protection réglementaire. Parmi ces espèces, citons la Gagée de Bohême, la Tulipe australe, l'Ophioglosse des Açores ...



CARRIÈRE DE LA GOURAUDIÈRE (MAUZÉ-THOUARSAIS)

La carrière de la Gouraudière (Mauzé-Thouarsais) couvrant une centaine d'hectares en y incluant les zones de traitement et de stockage, a été ouverte en 1920. Exploitée par la société Roy depuis 1951, elle produit des granulats destinés à divers usages (remblais, sous-couches et revêtements de chaussées, ballast, béton...). Les roches exploitées en gradins par abattage à l'explosif puis concassées sont d'origine magmatique : diorite (bleu-nuit) et granite (rose). Cette carrière bénéficie d'une autorisation d'exploitation annuelle de 3,5 millions de tonnes.



LE TERRIL DE LA CARRIÈRE DE LIGRON (STE-RADEGONDE)

Ouverte à la fin des années 1920, la carrière de Ligron a fonctionné jusqu'en 1990. Tous les matériaux stériles (ou morts-terrains) qui recouvraient le gisement mis à profit pour produire des granulats ont été stockés en marge de l'exploitation sous forme d'un terril.

Ce dernier domine la plaine alentour d'une cinquantaine de mètres et atteint 140 m d'altitude.



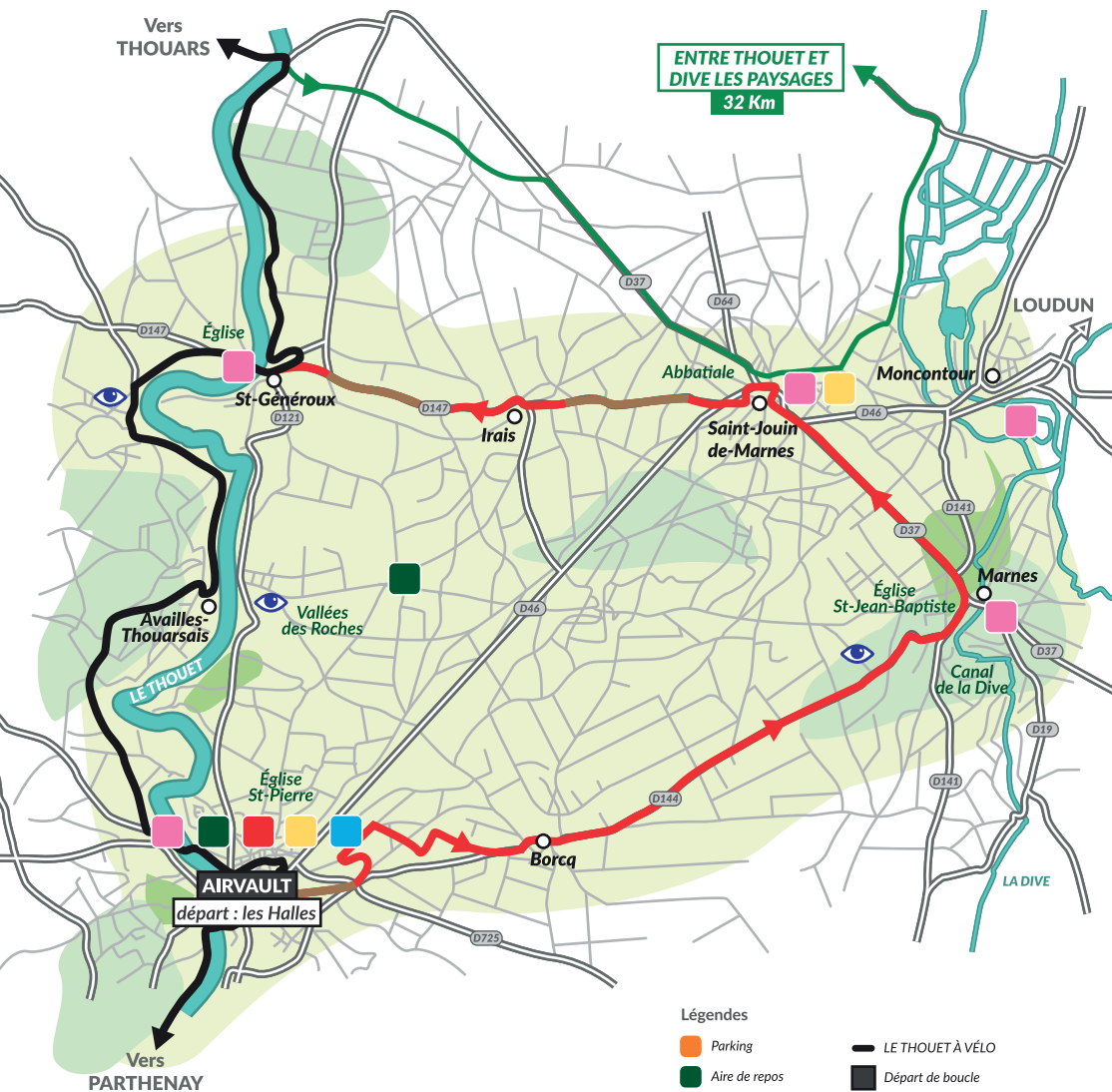
ART ROMAN EN AIRVAUDAIS

→ 35km

🕒 2h00

🚲 Moyenne

Dénivelé -01m



Légendes

- Parking
- Aire de repos
- WC - Eau potable
- Patrimoine
- Office de tourisme
- Commerces
- Location Vélo
- 👁️ Point de vue
- LE THOUET À VÉLO
- Départ de boucle
- PARCOURS VÉLO routes goudronnées
- PARCOURS VÉLO chemins agricoles

AIRVAULT, PETITE CITÉ DE CARACTÈRE



Aujourd'hui Petite Cité de Caractère et Station Verte, Airvault est un village pittoresque. La Place Saint-Pierre vous enchantera par ses richesses architecturales :

- L'église abbatiale Saint-Pierre, pur joyau de l'art roman, témoigne d'un assemblage d'architecture des XIème, XIIème et XIIIème siècles.
- Les maisons à colombages, les Halles et la fontaine souterraine, site unique de par son aménagement, sont de véritables trésors architecturaux.

LES CROIX DE CHEMINS



En longeant Borcq-sur-Airvault, de nombreuses croix de chemins marquent les carrefours.

Dès 1095, l'église de Borcq-sur-Airvault est citée, elle dépendait de l'abbaye d'Airvault. L'édifice actuel fut construit à la fin du XIXème siècle, à l'emplacement de l'ancienne église.

POINT DE VUE SUR MONCONTOUR

Petite Cité de Caractère, ce village connaît un patrimoine architectural riche.

De la forteresse construite vers 1040, il n'en reste plus que le donjon, véritable chef d'œuvre du Moyen-âge.



L'ABBATIALE DE SAINT-JOUIN-DE-MARNES

Le village bénéficie d'une très belle vue sur la Vallée de la Dive et détient une perle de l'art roman poitevin : l'abbatiale. Elle vous séduira par sa façade richement sculptée, son portail historié, ses dimensions impressionnantes, ses clés de voûte... Commencée en 1095, elle fut achevée vers 1130.

MARNES ET LA VALLÉE DE LA DIVE



Situé dans la vallée de la Dive, Marnes détient un charme particulier. Pour ses parties les plus anciennes, l'église Saint-Jean Baptiste date du XIIème siècle, moment où le style roman poitevin atteint son apogée. Elle présente une superbe toiture entièrement en lauzes. L'église fut classée Monument Historique en 1862.

PAYSAGES DE PLAINES

Les vastes plaines dominent le paysage, la culture céréalière y est largement pratiquée. A Irais, l'église Saint-Paul fut construite en 971 par Aldéarde d'Aulnay, vicomtesse de Thouars, fondatrice de l'abbatiale Saint-Pierre d'Airvault. Elle fut rebâtie au XIIème siècle et dépend de l'abbaye d'Airvault. Elle fut malheureusement détruite lors des guerres de Religion. Aujourd'hui, des bâtiments adossés au nord et à l'est de l'église attestent d'une construction médiévale.



SAINT-GÉNÉROUX

L'église préromane est l'une des plus anciennes de France. Elle date des IXème et Xème siècles. Remaniée au XIIème siècle et restaurée au XIXème, l'église reste un témoignage intéressant de l'architecture carolingienne. Le pont roman construit par les moines de Saint-Jouin-de-Marnes est l'un des plus jolis ponts situés en Vallée du Thouet.



AVAILLES-THOUARSAIS ET SES VALLÉES

Son paysage est façonné par les Vallées du Thouet et de la Cendronne, ainsi que par des vallées sèches. Les sols calcaires sont propices à la culture de la truffe. L'église Saint-Hilaire est mentionnée en 1179 dans le recueil de l'abbaye de Saint-Jouin-de-Marnes.



L'ENCHANTEMENT DE LA PRAIRIE DE SOULIÈVRES



Ce lieu, bordant le Thouet, est d'une grande beauté en particulier grâce à ses cèdres centenaires. La chapelle, de style néo-gothique, fut construite pour servir de chapelle funéraire aux membres de la famille vivant dans le château de Soulièvres, implosé en 1955.

Rejoignez le quartier Saint-Jérôme, quartier militaire à l'époque du Moyen Âge. Le Vieux Château d'Airvault est considéré comme l'un des rares exemples de l'architecture militaire du XIème siècle, par l'historien Henri Bodin. Ses richesses architecturales en témoignent.

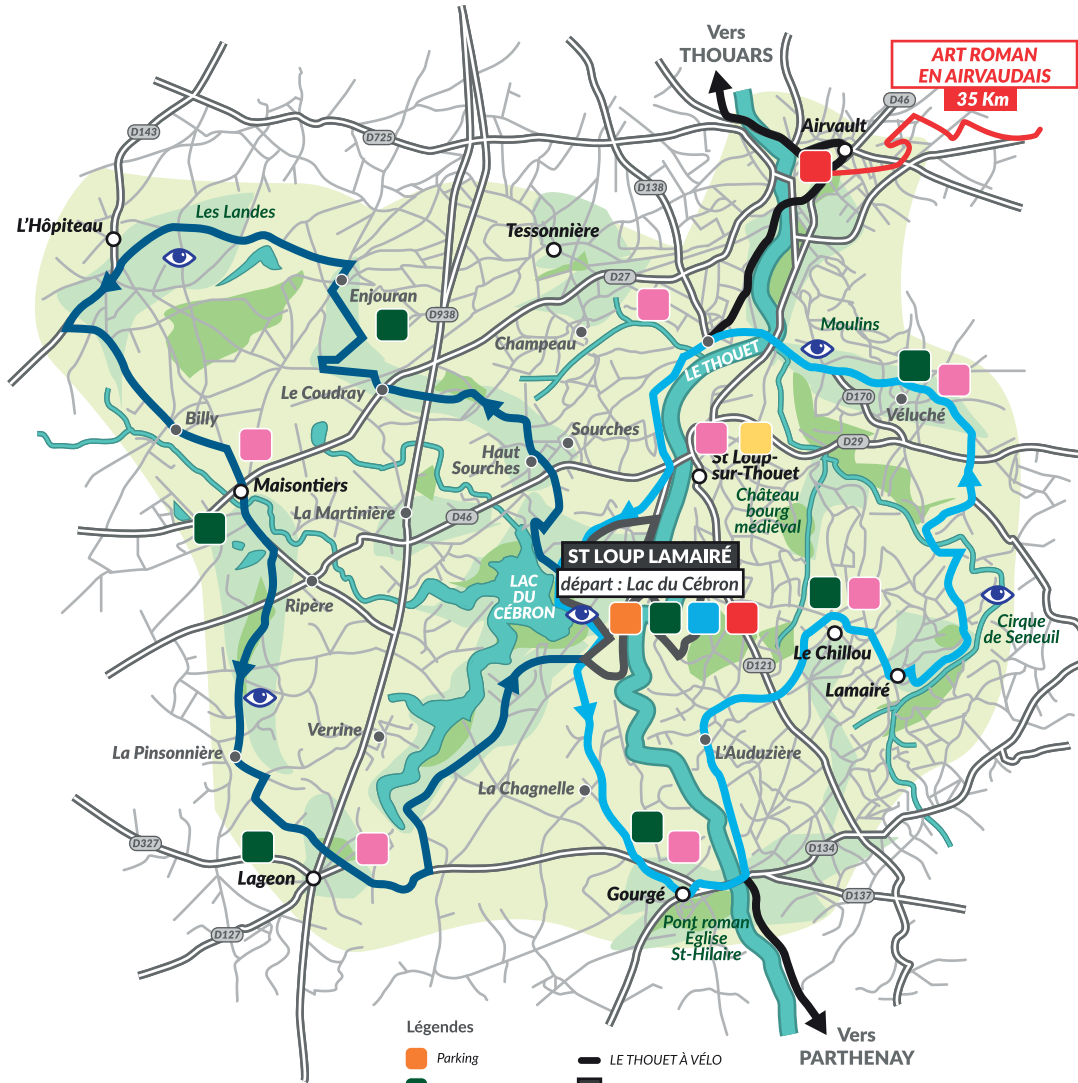
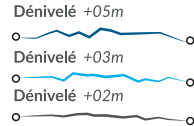
De nombreuses familles s'y sont succédées, notamment la famille De Liniers qui y a vécu durant plus de deux siècles. Elle a concouru à l'évolution de la ville avec la construction des remparts en 1438, malheureusement détruits.



Boucle vélo 6 et 7

L'EAU EN VAL DU THOUET

- ➔ 32km ⌚ 3h00 🚲🚲🚲 Facile
- ➔ 28km ⌚ 2h45 🚲🚲🚲 Moyenne
- ➔ 8,5km ⌚ 30min 🚲🚲🚲 Facile



Légendes

- Parking
- Aire de repos
- WC - Eau potable
- Patrimoine
- Office de tourisme
- Commerces
- Location Vélo
- 👁 Point de vue
- LE THOUET À VÉLO
- Départ de boucle
- PARCOURS VÉLO routes goudronnées
- PARCOURS VÉLO chemins agricoles
- «Entre Thouet et Cébron» Procurez-vous le livret jeux et découvrez le mot mystère grâce aux énigmes qui jalonnent le parcours de 8,5km.

LE LAC DU CÉBRON

Le cours d'eau, le Cébron, est doté d'un important barrage qui a pour fonction principale l'alimentation en eau potable d'une partie du département des Deux-Sèvres (100 000 habitants). Il fournit également de l'eau pour l'irrigation de deux mille hectares de terrain (20 km²).

Le lac du Cébron est aussi un lieu de loisirs, tels la pêche ou la planche à voile et un milieu de reproduction pour les oiseaux migrateurs.



LE PALÉO-FLEUVE YPRESIS

Le fleuve, YPRESIS, aurait coulé il y a 50 millions d'années. Les traces de ce fleuve sont importantes sur le secteur que vous traversez. Ici, on peut observer des fruits et arbres fossilisés, de nombreuses roches. Un vaste delta lagunaire débatait au niveau de Montaigu en Vendée.



LE PASSÉ INDUSTRIEL LIÉ AU SOUS-SOL

La présence d'argile, notamment liée à Ypresis, a permis le développement de quelques 18 tuileries au XIX^{ème} siècle. Le Conservatoire Régional d'Espaces Naturels a aménagé des sentiers d'interprétation au départ des landes de l'Hôpiteau.



SUR LA VOIE ANTIQUE POITIERS / NANTES

Sur la voie antique Poitiers/Nantes, Maisontiers voudrait dire « 3^{ème} étape ». Véritable carrefour, la commune est également traversée par la route des marchands (Thouars/Parthenay). Non loin du bourg, vous trouverez la chapelle de l'Arceau dont la Vierge aurait eu des vertus contre les maladies de peau. Vous passerez également devant le château du XVII^{ème} siècle.



LIEUX-DITS INSOLITES

Vous êtes ici au cœur de zones défrichées qui étaient remplies au préalable de grandes bruyères, appelées « la brande ». Fin XIX^{ème} siècle, des fermes ont été construites. Vous aurez l'occasion sur votre route de voir des noms de lieux-dits surprenants. En les assemblant cela donne « L'interrogateur curieux réussira-t-il l'essai avec le temps et le contretemps ? ».



Non loin de là, visitez les bourgs de Saint Loup et Gourgé.

LE CHILLOU, LA VALLÉE DU GATEAU

Vous passerez à proximité de charmants lavoirs dont celui de Ridefeu qui tient son nom de la présence de Bas Fourneaux au Moyen Age. Au cœur du bourg, l'église de l'époque romane est aujourd'hui encore entourée de son cimetière. Découvrez la vallée du Gateau où des espèces comme l'Azuré du serpolet sont présentes.



LES MOULINS DE VELUCHÉ

Vous passerez à proximité d'anciens moulins à eau ou à vent. Certains sont construits au XIX^{ème} comme le moulin du Grand Potifi.

La commune est un lieu de mémoire de la Seconde Guerre mondiale puisqu'un camp d'entraînement polonais se trouvait dans le bois de Veluché.

Sont encore visibles les fondations des baraquements et la croix des Polonais érigée en 1940.

Un mémorial a été inauguré en 2000.



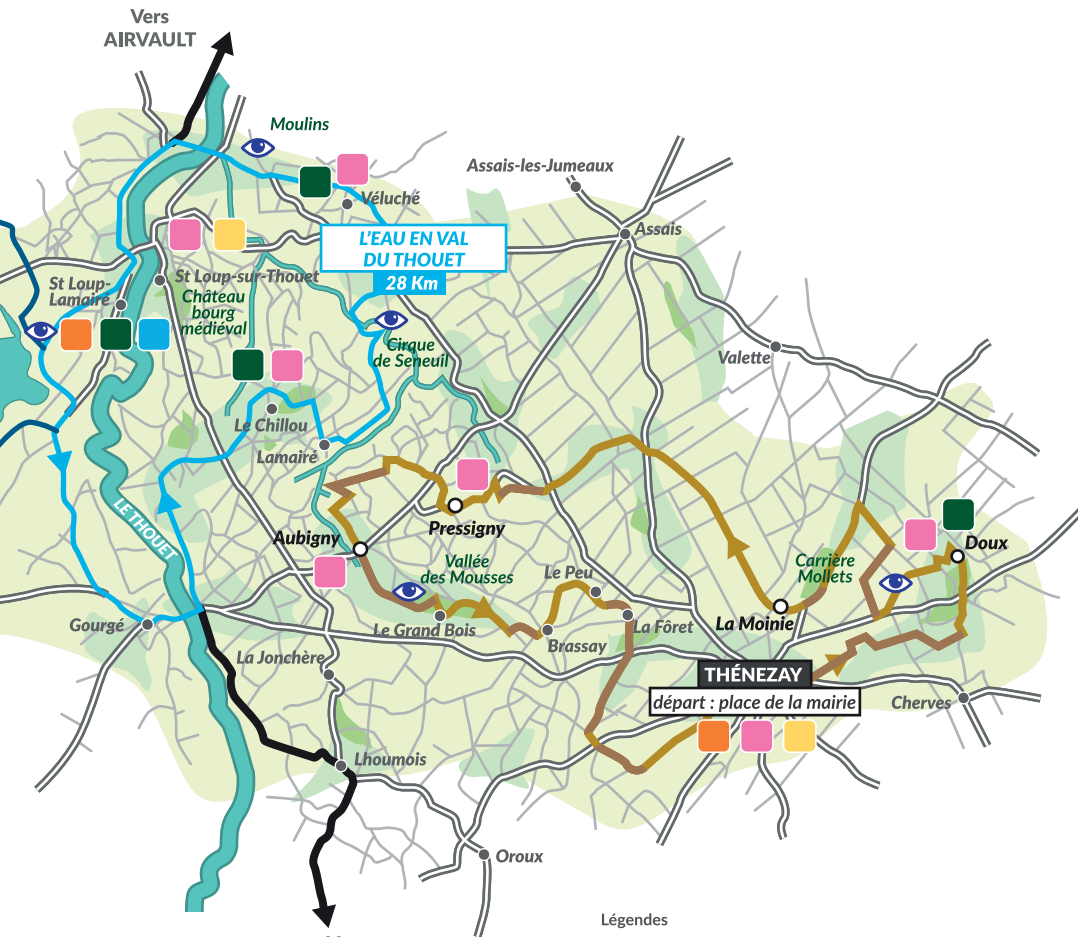
BALADE EN THÉNEZÉEN

→ 36km

🕒 3h30

🚲 Moyenne

Dénivelé +10m



Légendes

- Parking
- Aire de repos
- WC - Eau potable
- Patrimoine
- Office de tourisme
- Commerces
- Location Vélo Assistance Électrique
- 👁️ Point de vue
- LE THOUET À VÉLO
- Départ de boucle
- PARCOURS VÉLO routes goudronnées
- PARCOURS VÉLO chemins agricoles

THÉNEZAY

À Thénezay, se trouvent des édifices importants du XIXème siècle : l'église, l'hôtel de ville, les halles. Sur la voie romaine Poitiers-Nantes, la ville se développe autour de son église Saint-Honoré, de style néo roman. Au XIXème siècle, la commune engage de multiples chantiers pour moderniser le centre bourg et le doter de nouveaux monuments. C'est à cette époque que sont construits l'hôtel de ville, les halles et les écoles.




DOUX, L'UNE DES RARES COMMUNES VITICOLES DE LA RÉGION

Le paysage est ici vallonné, on observe la butte appelée «le pied de Doux» et marquée par des vignobles. La tradition remonte au Moyen Âge mais tend à disparaître. La route des vins d'appellation d'origine Haut-Poitou V.D.Q.S. passe ici. Les cépages cultivés sont le gamay, le cabernet, le grelot, le pinot noir pour les rouges ; le sauvignon et le chardonnay pour les blancs.



LA SOURCE ET LE CALVAIRE ST MARTIN

Selon la légende, Saint-Martin, de retour de Saint-Jouin-de-Marnes, se serait arrêté à Doux pour faire boire son cheval. Une source aurait aussitôt jailli. L'eau sulfureuse aux vertus thérapeutiques était connue pour soigner les infections oculaires. Le calvaire est situé sur une hauteur dominant le bourg de Doux. Une trentaine de croix sont présentes sur ce parcours.



LA CARRIÈRE DE MOLLETS

En activité à la fin du XIXème siècle, la carrière permettait d'alimenter un four à chaux construit en 1882 (et ayant fonctionné jusque dans les années 60). Un atelier permettait de réduire la chaux en poudre et de la conditionner en sac. La carrière explorait deux fronts de taille d'une quinzaine de mètres de hauteur sur près de 300 mètres de long. Un parcours de 6 km passant par le pied de Doux est à découvrir. Des outils d'interprétation sont présents sur le site de l'ancienne carrière.



LES OISEAUX DE PLAINE

La plaine d'Oiron-Thénezay est identifiée comme une zone Natura 2000. Classée en Zone de Protection Spéciale elle a une vocation ornithologique et abrite des populations spécifiques d'oiseaux sauvages. Les Z.P.S. servent d'aires de reproduction, d'hivernage ou de relais à des oiseaux migrateurs tels l'outarde canepetière.



PRESSIGNY

En arrivant à Pressigny, le lavoir de la vallée du bas-bourg est à découvrir.

Construite en 1870, l'église comporte des décorations aux ouvertures de style gothique flamboyant.

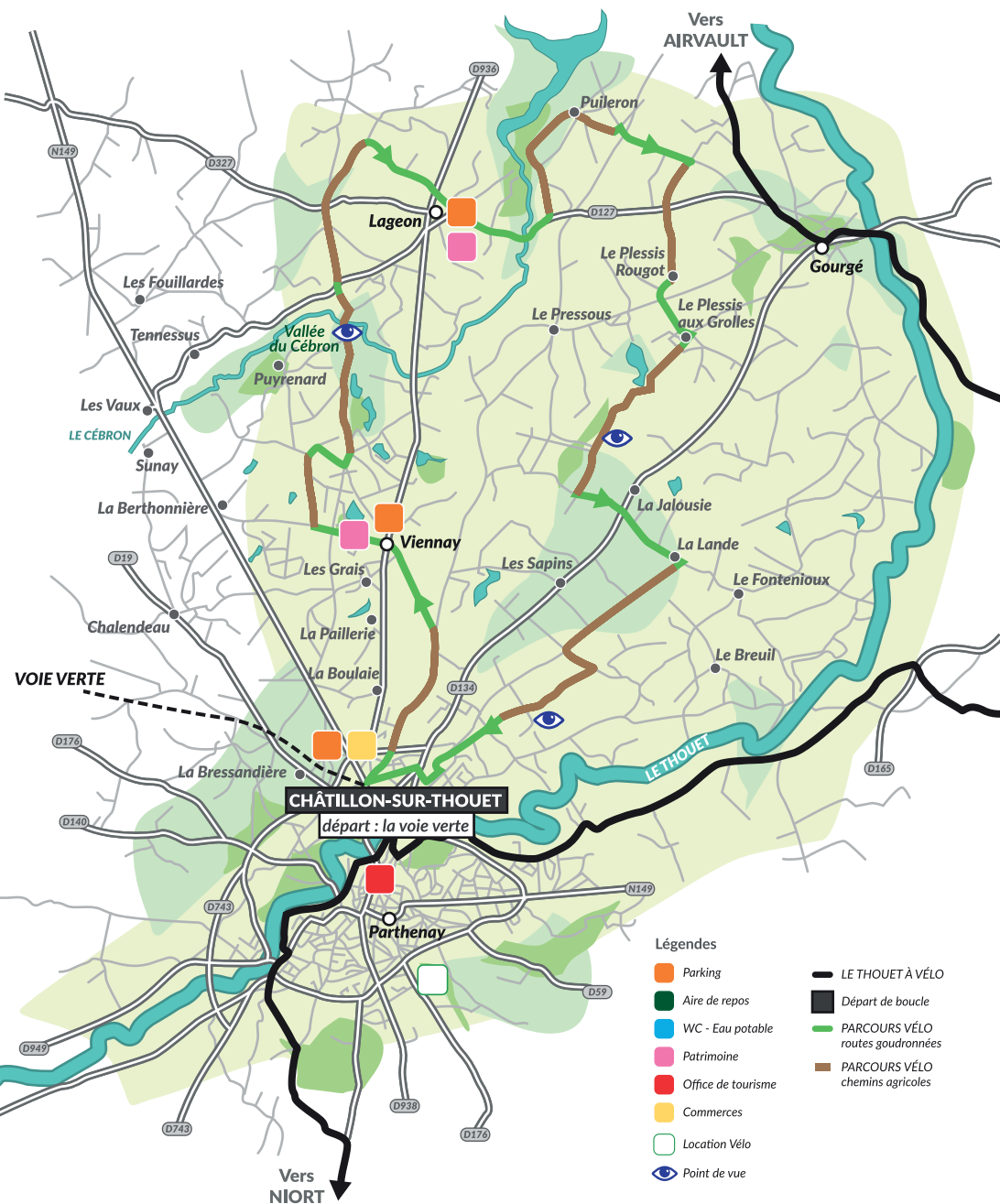
Le château du Porteau, construit au XVIIIème siècle dans un domaine boisé s'ouvre sur un jardin à la française.



LES LAVOIRS ET FONTAINES D'AUBIGNY

Le bourg d'Aubigny a été modernisé au XIXème siècle. L'église reconstruite en 1874 est de style néo-roman et est à découvrir. Des ruisseaux tels la Fontaine Brangeard ou l'Arsenau irriguent Aubigny qui conserve une importante portion de bois, dépendant majoritairement du château du Porteau. À voir, le lavoir de Brangeard et celui de Fondchien possédant des architectures différentes.





LA VOIE VERTE

La Voie Verte, ancienne ligne ferroviaire Poitiers / Cholet, est praticable sur une trentaine de kilomètres entre Parthenay et Bressuire. Elle permet la découverte d'anciennes gares, de maisons de gardes-barrières, de ponceaux, de ponts-rails, témoins d'une importante activité ferroviaire.



LES LOGIS : HABITAT CARACTÉRISTIQUE DE GÂTINE

Non loin de l'itinéraire ... Dans le bourg de Viennay, près de l'église, vous trouverez le grand logis. Datant du XVIe siècle, il est la plus ancienne maison du bourg. À quelques coups de pédales de l'itinéraire, le Logis de la Berthonnière, mentionné pour la première fois en 1378, est un ensemble organisé autour d'une cour et composé de plusieurs bâtiments s'élevant sur 3 niveaux. Non loin de là, le logis de Puyrenard, mentionné dès 1352, semble avoir été construit au XVIe siècle. Cet ensemble préservé s'organise autour d'une cour fermée adoptant un plan en U. Il était entouré de plusieurs tours dont 2 sont encore visibles avec des ouvertures de tir. En 1470, il eut l'honneur d'accueillir le roi Louis XI qui vint chasser sur les terres alentour.



LE CÉBRON / COURS D'EAU

Le Cébron prend sa source à la limite entre les communes de Féney et de Clessé, dans les hauteurs de la Gâtine, vers 230 mètres d'altitude, et à une douzaine de kilomètres à l'ouest-nord-ouest de Parthenay. Ce cours d'eau se jette dans le Thouet en rive gauche en face du bourg de Saint-Loup-sur-Thouet et traverse notamment la commune de Viennay. Sur l'ancien chemin dit « chemin des marchands », on peut voir les vestiges du pont de Vaugely datant de l'époque médiévale et originellement constitué de 3 arches. Seule subsiste une arche en arc brisé. Ce pont marque la limite communale entre Viennay et Laugeon.



LE BOURG DE LAGEON

L'église Saint-Benoit, construite au XIXe siècle, est de style néo-roman. En 1948, un monument en granite gris de Gâtine est érigé en hommage aux Résistants déportés des arrondissements de Parthenay et Bressuire.



LE VILLAGE DE GOURGÉ

Gourgé, village construit sur une butte naturelle, était une halte importante sur la voie romaine Poitiers-Nantes, appelée aussi chemin de Saint-Hilaire. Son église pré-romane du Xe siècle et son pont roman du XIe sont à découvrir.



LA GÂTINE

La Gâtine est une terre de bocage, caractérisée par un habitat dispersé et de petites parcelles traditionnellement bordées de haies vives. L'activité principale est l'élevage.

GR36 ET CHEMINS DE ST-JACQUES

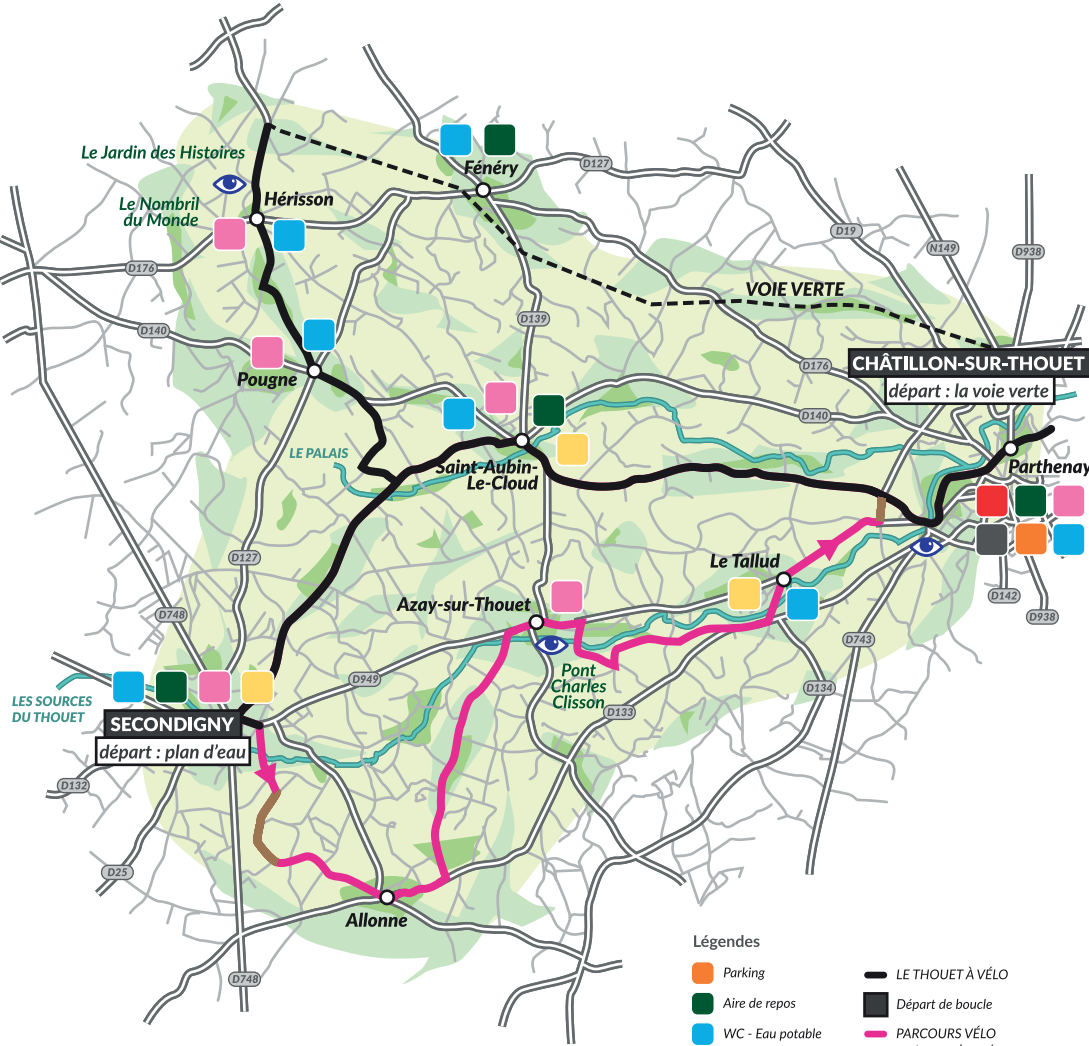
La boucle rejoint ici le GR36. Ce sentier de grande randonnée vient de Quistreham en Normandie et conduit les pèlerins en vallée du Thouet en passant par Caen, Le Mans, Saumur, Parthenay.



CHÂTILLON-SUR-THOUET

L'église Saint-Pierre est un exemple de construction pré-romane. Incendié, l'édifice est reconstruit et achevé en 1878. Un nouveau clocher sera érigé en 1886.





Légendes

- Parking
- Aire de repos
- WC - Eau potable
- Patrimoine
- Office de tourisme
- Commerces
- Location Vélo
- 👁️ Point de vue
- LE THOUET À VÉLO
- Départ de boucle
- PARCOURS VÉLO routes goudronnées
- PARCOURS VÉLO chemins agricoles

PLAN D'EAU DE SECONDIGNY



Étape topette : pour commencer avec panache ! Que le voyage vous trouve tout alambiqué, tout revigoré ! Évocation de la pomme, d'Eve... et des bouilleurs de cru...



PONT CHARLES CLISSON

Halte là sur le pont de M. Clisson qui voulait secourir les malheureux...Ici : petit jeu ! Jetez une pièce à l'eau... fermez les yeux, faites un vœu, ouvrez les yeux... Soyez heureux !



PANORAMA DE GÂTINE

Halte méditative et métaphysique pour jolis mollets et fesses en danseuse...les animaux disent la météo...mieux que Joël Collado !

FILATURE D'AZAY/THOUET

Étape patrimoine industriel et tricot « Là où passe l'aiguille, passe le fil »... proverbe rom pour nomade du dimanche...



ST TROP' DU TALLUD

Chaussez illico lunettes noires et maillots, bienvenue sur la Riviera gâtinaise ! Halte là !

CALVAIRE, CROIX

Il en faut une !

Pause pipi !

Méditation express : « Le vélo est un curieux véhicule, le passager est son moteur »

En selle !



BAUDET, CHIRONS ET CIE

Étape patrimoine rural : baudets, chiron, sauce aux lumas...Dans une cocotte, faites revenir l'ail dans un bon morceau de beurre. Versez les escargots et la mie de pain. En attendant, pédalez...

Vous approchez du Nombriil du Monde. En toute logique le descriptif de cette boucle est à lire bien sûr mais à écouter surtout ! Flashez ce code avec votre smartphone et laissez-vous raconter la belle histoire...



BASE DE LOISIRS DE PARTHENAY

Sors les chip's Indurain ! Triathlon nouvelle génération : vélo, pédalo, dodo



ST PAUL, LE CHEMIN DU ROSAIRE

Parthenay, son rosaire, son chapelet, son Thouet. O Parthenay ! (côté pile)



ST PAUL, LE CHEMIN DU ROSAIRE

Parthenay, son marché, son Palais des Congrès O Parthenay ! (côté face)

HÉRISSON

Étape mythique du Tour : château, merveille et Nombriil d'Hérisson Votre Graal, votre Mont Ventoux à vous !



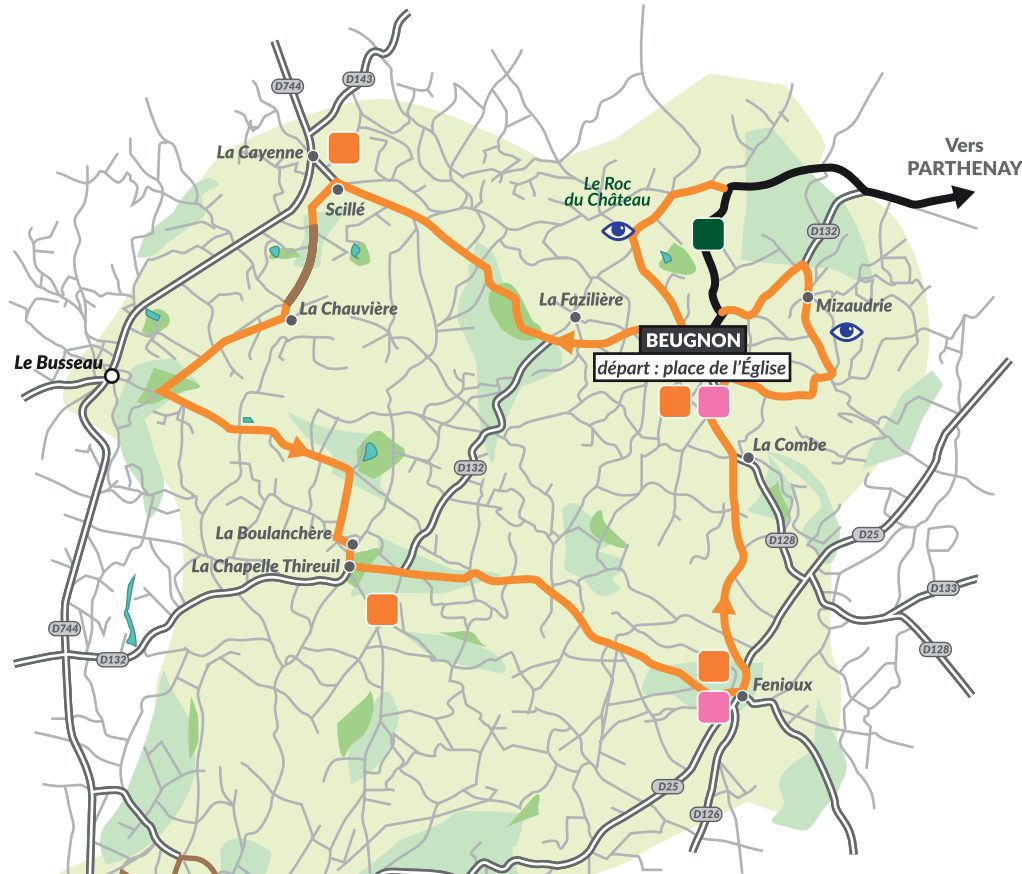
GARE DE FÉNÉRY

Halte transports ferroviaires et autres tortillards Évocation d'un cher disparu qui vécut non loin d'ici : le T.D.S. ("Tramway des Deux-Sèvres dit aussi Train Déraillant Souvent") ("Et toi, ton dérailleur ?")



ST AUBIN, LES BORDS DU PALAIS

Halte terroir en chansons ! Ici, les moulins et les lavandières hantent toujours les bords du Palais... (le cours d'eau... pas le château...)



LA VALLÉE DE L'AUTIZE
42 Km

Légendes

- Parking
- Aire de repos
- WC - Eau potable
- Patrimoine
- Office de tourisme
- Commerces
- Location Vélo
- 👁️ Point de vue
- LE THOUET À VÉLO
- Départ de boucle
- PARCOURS VÉLO routes goudronnées
- PARCOURS VÉLO chemins agricoles


LE BEUGNON

La place de l'église, point de départ de randonnées pédestres, est située au carrefour de circuits cyclotouristes, à la croisée de la vallée du Thouet et de la Sèvre Nantaise.



PLACE DE L'ÉGLISE (SCILLÉ)

Cette place typiquement rurale avec son église Saint Hilaire datant du VIème ou VIIème siècle restaurée en 1600, 1723 et 2000.



LAITERIE (LA CHAPELLE THIREUIL)

À la sortie du bourg en direction du Busseau, la laiterie coopérative a su évoluer pour s'adapter au marché actuel. Elle produit désormais du fromage de chèvre et du beurre.



LA VALLÉE DU SAUMORT

Le Saumort, petit ruisseau à fort dénivelé très apprécié par les truites.



RUELLES DE FENIOUX

Fenieux comprend des petites ruelles permettant de découvrir l'église Saint Pierre.



L'ÉGLISE ST PIERRE (FENIOUX)

Construite au début du XIIème siècle par des moines venus de l'abbaye auvergnate de la Chaise-Dieu, l'église Saint Pierre est caractéristique du style roman, mais elle a la particularité d'avoir conservé sur son flanc nord de somptueux vestiges d'une chapelle protestante d'époque Renaissance. Elle est classée au titre des Monuments Historiques depuis 1888.



LE LAVOIR (LA CHAPELLE THIREUIL)

Ce lavoir typique du siècle dernier est situé en face de l'église fraîchement restaurée.



SITE DES SOURCES DE GÂTINE

Ce lieu pédagogique autour de l'écosystème et de la ressource en eau valorise le site naturel des sources de la Sèvre Nantaise et du Thouet, appelé « Béniña onda ».

Son sous-sol regorge de nombreuses petites sources alimentant les ruisseaux de la Rourie, de la Fontaine aux loups et le Saumort, avant de rejoindre l'Autize.



PLATEAU DE MIZAUDERIE

Magnifique panorama sur le Saint Maixentais.



LES ÉTANGS (LE BEUGNON)

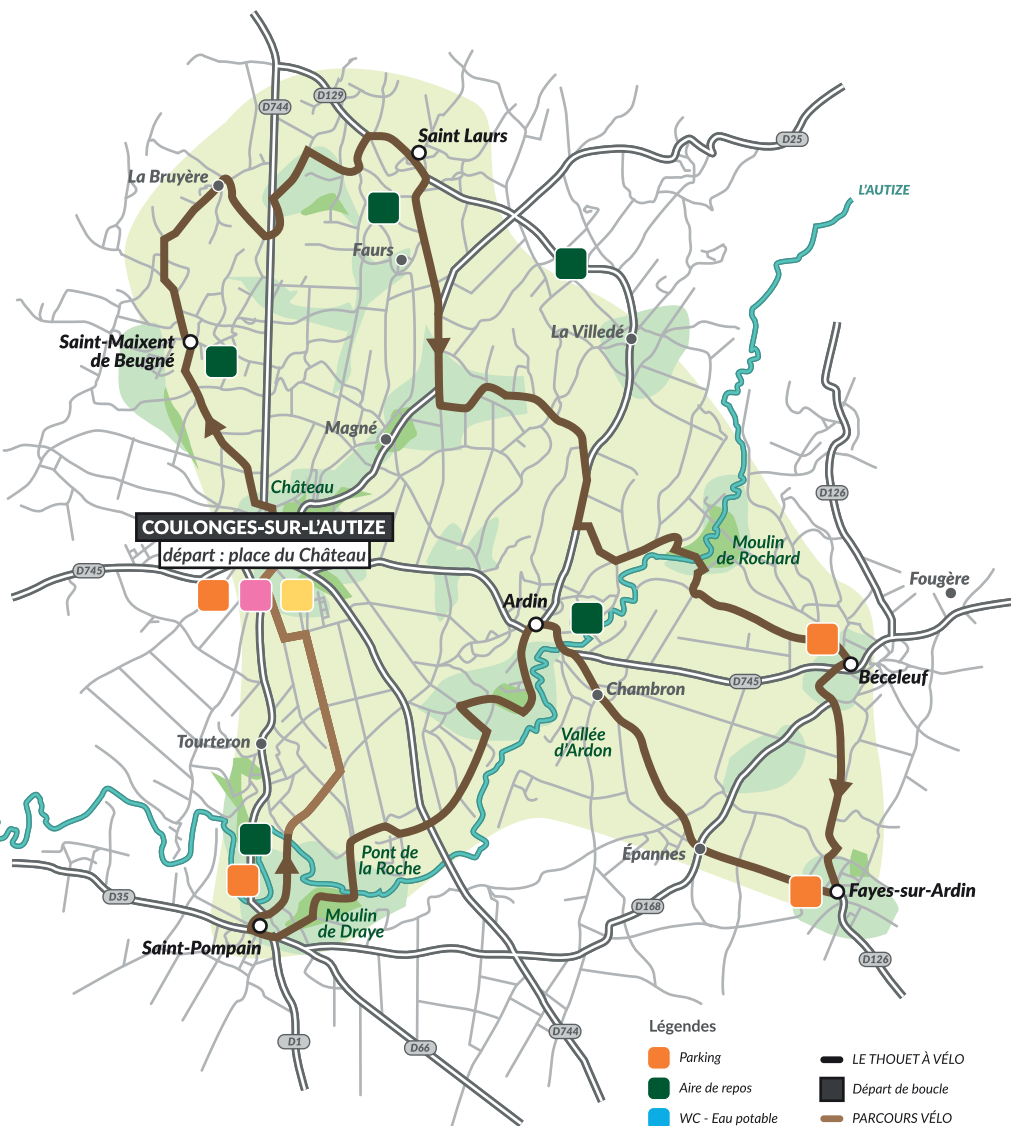
Lieu de pêche, de pique-nique et de détente.



LE ROC DU CHÂTEAU

Point de vue sur la Vendée.





Légendes

- Parking
- Aire de repos
- WC - Eau potable
- Patrimoine
- Office de tourisme
- Commerces
- Location Vélo
- 👁️ Point de vue
- LE THOUET À VÉLO
- Départ de boucle
- PARCOURS VÉLO routes goudronnées
- PARCOURS VÉLO chemins agricoles

LE CHÂTEAU RENAISSANCE

Le Château est l'un des plus beaux exemples d'art renaissant du bas Poitou, construit par la famille d'Estissac au XVème siècle. La visite est couplée avec celle du musée du Charronnage et de la tonnellerie.




LE CENTRE CANTONAL

Cette maison bourgeoise bâtie en 1840 par l'architecte départemental Segrétaïn devient en 1878 Hôtel de ville. Dans les années 1930, l'école maternelle s'y installe. Cet édifice est aujourd'hui le guichet unique du territoire.



SAINT MAIXENT DE BEUGNÉ

La place de l'église ombragée possède un puits typique de notre Gâtine. De l'autre côté un petit sentier botanique invite à la détente. L'église du XIIème siècle, maintes fois remaniée, conserve un vitrail de cette époque sur le mur du chœur côté place.



L'ÉGLISE DE SAINT LAURS

Ce monument du début du Xème siècle prend sa forme définitive au XIXème siècle. Les vitraux représentent Saint Laurent, patron de la paroisse et Sainte Barbe, patron des Mineurs.



LE PLAN D'EAU ET LA CABANE DE PÊCHE PUY HARDY

Faites halte sur cette aire de repos en suivant la RD 25 sur 4 km.



LA FONTAINE SAINTE ANNE

Au début du siècle dernier encore, pour retrouver un sein nourricier, les femmes venaient boire l'eau de cette fontaine sacrée.



MORTAY

La vallée et ses deux fontaines.



PIGEONNIER (POUZAY)

Un chêne classé parmi les 250 « arbres remarquables » de la France est implanté en son centre. Il compte plus de 2800 niches.



LA VALLÉE D'ARDIN

Cette commune perchée sur un promontoire bordé des vallées de l'Autize et du Doré dispose d'une église construite en 1649 sur une crypte (cimetière souterrain).



LE MOULIN DE ROCHARD

Situé sur la commune de Béceleuf, le moulin dispose d'une passerelle qui enjambe l'Autize. Il est attaché au Refuge de Rochard, propriété du Camping Club des Deux-Sèvres.



LE PONT DE LA ROCHE

Cette ancienne ligne de chemin de fer reliant Niort à Angers, construite en 1867, servait tant au transport des voyageurs qu'à celui du charbon extrait des mines de la région. L'exploitation s'est arrêtée en 1968 et la voie a été supprimée en 1974.



LE MOULIN DE DRAVE

Il fait la jonction entre trois communes par des passerelles enjambant l'Autize.





Retrouvez d'autres idées de balades en vallée du Thouet, à pied, à vélo, à cheval, en roulotte, en canoë, dans les airs sur www.valleeduthouet.fr

Quelques idées :

- Laissez-vous conter le Pays de Parthenay (circuits découverte à pied ou vélo)
- Laissez-vous conter Thouars (circuits découverte à pied)
- Suivez les chemins d'Aldéarde à Airvault
- Sillonnez le bourg de Saint Loup à l'aide d'un audioguide
- Découvrez des circuits Géocaching en Thouarsais et Gâtine
- Parcourez de nombreux itinéraires de randonnées www.randoendouxsevres.fr

Retrouvez toutes les informations auprès de :

OFFICE DE TOURISME DU PAYS THOUARSAIS

32 place Saint-Médard
79100 THOUARS
05 49 66 17 65

accueil@tourisme-pays-thouarsais.fr
www.tourisme-pays-thouarsais.fr

TOURISME EN GATINE

8 rue de la Vau Saint-Jacques
79200 PARTHENAY
05 49 64 24 24

info@tourisme-gatine.com
www.tourisme-gatine.com

